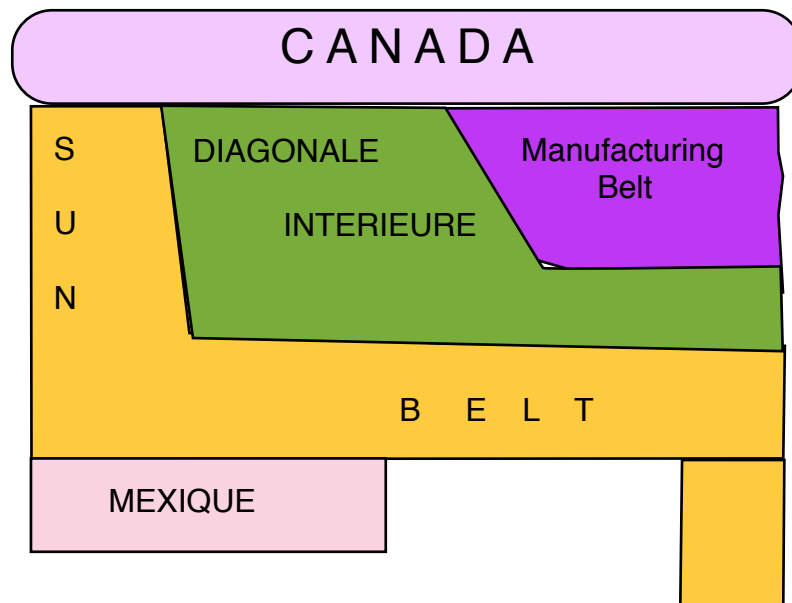


CH2 : ORGANISATION DU TERRITOIRE LES GRANDS ENSEMBLES REGIONAUX

Le territoire des USA est divisé en 3 régions, qui, chacune à leur manière, participe à la puissance des USA.



1. AU NORD EST: LA MANUFACTURING BELT ET LA MEGALOPOLIS: 1° centre d'impulsion mondial.

A. Les atouts de cette région

* Naturels

- ✓ Plaines
- ✓ Grands lacs + fleuves canalisés
- ✓ Interface maritime majeure vers le reste du monde
- ✓ Interface terrestre avec le Canada en total libre échange grâce à l'**ALENA**
- ✓ Ressources du sous sol: charbon des Appalaches et fer du lac Supérieur

* Humains

- ✓ Population nombreuse et bien formée et fortement consommatrice
- ✓ 3 villes globales: **New York, Chicago, Washington**

* Economiques

- ✓ Berceau de l'industrie américaine
- ✓ Excellente infrastructures : autoroutes, aéroports, ports...
- ✓ Grandes universités (**Havard, MIT...**) avec des technopoles (ex: la route 168 près de Boston ou **Ann Arbor** près de Chicago)
- ✓ Secteur tertiaire très performant dans la mégalopolis

2. B. La manufacturing Belt (ceinture industrielle) : la plus importante et la plus ancienne région industrielle

* Activités liées à la présence de fer et de charbon et à l'abondance de l'hydroélectricité

- ✓ Sidérurgie,
- ✓ mécanique,
- ✓ automobile

* Périodes différentes:

- ✓ années 70: Dynamisme
- ✓ Années 80 = Crise dans à cause de
 - la concurrence du Japon et des NPI asiatiques
 - Des difficultés de modernisation
 - => nombreuses faillites qui ont laissé des "friches industrielles" qui ont valu à cette région le surnom de "rust belt"
 - Chômage important => migration de la population vers la Sun Belt.
- ✓ années 90 = Recherche d'innovations
 - Reconversions
 - Implantations de nouvelles technologies: électronique, informatique, aéronautique, biotechnologie...)
 - Technopoles: Ann Arbor pour dynamiser la région

* Une ville globale: Chicago

- ✓ avec ses bourses de matières premières , de produits agricoles, et aussi de "dérivés".
- ✓ Ses sièges sociaux de firmes multinationales, ses services de hauts niveaux: banques, assurances, finances, recherche...

=> la Manufacturing Belt, malgré les problèmes de reconversion, reste le coeur industriel des USA et participe donc à sa puissance.

3. C. la Megalopolis

* Définitions

- ✓ Métropole: grande ville, ex: Denver
- ✓ Mégalopole: très grande ville, ex: New York
- ✓ Mégalopole: ensemble de métropoles et/ ou de mégapoles +ou- reliées entre elles par leurs banlieues

* Mégalopolis

- ✓ 600 km de long, de Boston à Washington reliés par un puissant réseau de communication => flux considérable d'hommes, de marchandises, de capitaux et d'informations. toutes les grandes villes ont des ports et des aéroports.

- ✓ Puissance fonction d'interface entre le 1° pôle de la **triade**: l'union Européenne et son **Hinterland** qui va jusqu'au Mississipi et aux grands lacs.
- ✓ Des villes mondiales: New York (capitale économique), Washington (capitale politique), et Boston capitale culturelle.
- ✓ 20% de la population et 23% du PIB des USA

* **New York**

Première métropole américaine et cinquième mondiale par le nombre de ses habitants : 8 M. pour l'agglomération, 24M. pour l'ensemble de la région urbaine.

- ✓ New York est le premier centre économique, financier, diplomatique (ONU) culturel, et de la communication au monde.
- ✓ Cosmopolite, la ville compte 16% de Noirs, 15% d'Hispaniques, 5,5% d'Asiatiques (au total les minorités ethniques représentent 47% de la population).
- ✓ Siège de multinationales (30% des 500 premières FMN américaines)
- ✓ L'essentiel de l'activité économique regroupe des services aux entreprises (banque, finance, audit, publicité, marketing,

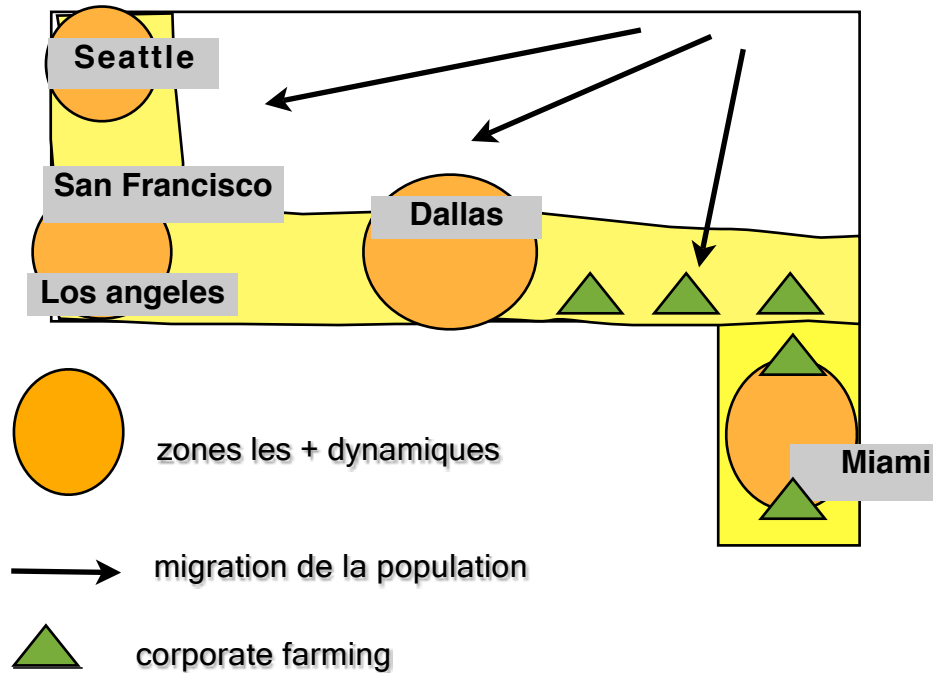
communication, édition ...). : le New York Stock Exchange (NYSE) et le NASDAQ à Wall Street. La Bourse de New York représente 45% de la capitalisation boursière du monde. New York est aussi un des grands centres du Capital Risque .

- ✓ New York domine le secteur des médias et du divertissement aux États-Unis. La ville abrite le siège social des quatre grands réseaux de télévision et AOL Time Warner.
- ✓ Le secteur des TIC est concentré dans la **Silicon Alley**. Enfin, d'autres activités sont également bien établies :
- ✓ Ses universités, New York University, Columbia, Yale ou Stanford, ont un prestige mondial.

* **Washington** : Maison blanche (président), capitol, (congrès), FMI, Banque Mondiale (finances), Pentagone (militaire). **Boston**, capitale culturelle: Université de Havard et le MIT + le New York Times et le Wall Street Journal .

=> La mégalopolis est le centre de la puissance des USA

LA SUN BELT : ZONE LA PLUS DYNAMIQUE DES USA



* Les atouts

✓ Le climat = soleil

- subtropical humide sur la côte du golfe du Mexique => favorable à l'agriculture
- Subtropical sec à la frontière mexicaine = désert, mais possibilité de tourisme et d'agriculture irriguées
- Méditerranéen en Californie et océanique dans le NW => favorable à l'agriculture

✓ Façades maritimes:

- Du golfe du Mexique => l'Amérique latine
- De la côte ouest => l'Asie, zone en plein dynamisme

✓ Sous sol: Pétrole

- Off shore dans le golfe du Mexique: zone la + productive
- Texas, autour de Dallas: zone la + ancienne
- Californie; zone moins importante

✓ forte croissance de la population car:

- Population noire et latino-américaine à forte natalité
- Forte immigration hispanique et asiatique
- Migration interne venue de la Manufacturing Belt.
- => 58% de la population des USA
- => main d'oeuvre nombreuse de tout niveau de qualification et consommatrice

✓ Présence d'une ville globale: Los Angeles

- ✓ Présence de villes en pleine expansion: San Francisco, les villes du Texas: Dallas, Houston,

* Une économie dynamique

✓ Une agriculture très capitaliste

- le long du golfe du Mexique et en Floride les grandes exploitations agricoles sont des sociétés par actions. C'est le Corporate Farming. On y cultive

les agrumes, la canne à sucre et, au Texas, le coton.

- a l'ouest du 100° méridien, l'agriculture est irriguée. La plaine de San Francisco est spécialisée dans la vigne et les fruits.

✓ Une industrie liée à la haute technologie.

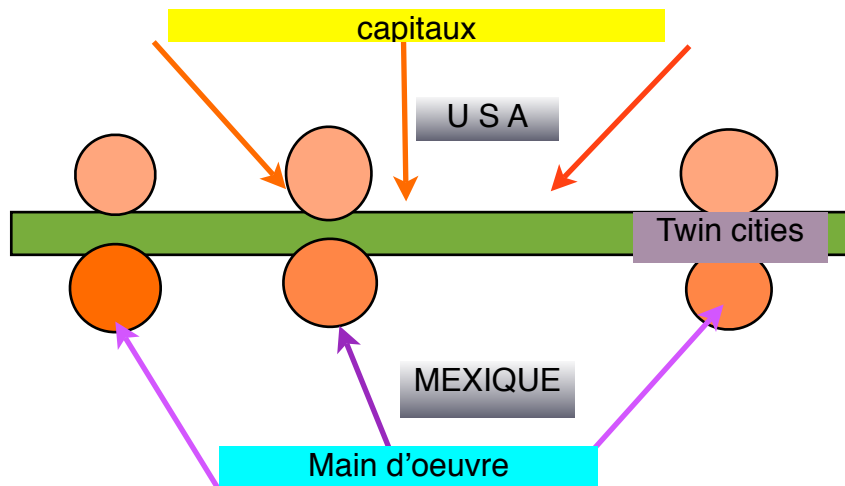
- Informatique (ex Silicon Valley ou Seattle avec le siège social de Windows), électronique, génie génétique, nano-technologie et aérospatiale avec la NASA (cap Kennedy en Floride et Houston au Texas...)
- Activités liées au pétrole au Texas
- Technopoles: Silicon Valley à San Francisco, Silicon Prairie au Texas et le triangle research près d'Atlanta.

✓ Une puissance culturelle:

- Domination mondiale du cinéma américain grâce à Hollywood (Los Angeles).

- Universités prestigieuses: Berkeley, Stanford
- ✓ une importante région touristique:
 - Plages de Floride et de Californie
 - Disneyland et las Vegas

* une zone spécifique: la Mexamerique



Mexamérique est une interface terrestre majeure de l'**ALENA**, grâce au libre échange entre les USA et le Mexique, de nombreuses entreprises américaines ont délocalisé les industries de main d'oeuvre dans les villes mexicaines jumelles des villes américaines (**twin cities**). Ces entreprises sont appelées: maquiladoras. Elles furent considérées comme bénéfiques aux Etats Unis, mais récemment les ouvriers de la Manufacturing Belt réclament la fin de ces délocalisations qui provoquent le chômage.

=> Grâce à sa diversité, son dynamisme et à sa capacité d'innovation, la Sun Belt permet aux Etats Unis de se maintenir à la 1^o place des puissances mondiale.

LA DIAGONALE INTERIEURE

Bien que peu peuplée, cette région participe aussi à la puissance américaine

* Le grenier du monde

- Dans les grandes plaines centrales, la culture du blé, du maïs et du soja
- Les USA sont 1^o exportateurs, et détiennent le "pouvoir vert" ou food power

en faisant pression sur les pays qui reçoivent leur aide alimentaire.

- Ils misent actuellement sur les agro-carburants
- Dans les **Feed lots** le bétail venus des Rocheuses est engraisé; une partie est exportée.

* Les Rocheuses renferment de nombreux minerais, du charbon et du pétrole. Son potentiel est important. C'est aussi une zone d'élevage extensif et de tourisme.

* le vieux Sud est la région la moins dynamique des USA.

- La polyculture (tabac/ Maïs/coton) est peu rentable. Récemment l'élevage industriel de poulets a permis une légère augmentation du niveau de vie d'une population majoritairement noire.
- A la limite de la Sun Belt: **ATLANTA**, ville endormie du vieux sud est devenue une métropole dynamique avec l'installation de Coca Cola, de CNN qui réussirent à obtenir les jeux olympiques! Sa présence devrait permettre la revitalisation de cette

région.

- => la diagonale intérieure parvient, malgré ses faiblesse à participer à la puissance des USA

L'organisation du territoire en 3 grandes régions, nous a permis de voir que chacune, à sa manière, participe à la puissance des Etats Unis.